

Herzlich
willkommen
zu den

Straubinger Radtouren

nördlich der Donau



Auf den folgenden Seiten erhalten Sie Hinweise zur
Handhabung der CD sowie Kurzbeschreibungen der
einzelnen Touren

Bitte Leertaste drücken

Zur Bedienung der CD:

Die Handhabung der Radtouren auf dieser CD ist unproblematisch. Aktuell haben Sie die Datei „Startinformationen“ geöffnet. Um die weiteren Seiten durchzublättern, drücken Sie einfach die Leertaste oder die „→“-Taste. Um eine Seite zurückzublättern, drücken Sie bitte „←“.

Die einzelnen Tourenvorschläge sind jeweils wie ein Buch mit einzelnen Seiten aufgebaut.

Falls das Betrachtungsprogramm nicht selbständig startet, klicken Sie doppelt auf die Datei „Projektordatei“, die auf der CD mitgeliefert ist. Es erscheint dann ein Fenster und Sie können die Tour Ihrer Wahl betrachten.

Die Bilder werden in Form und Farbe am besten dargestellt, wenn Ihr Monitor auf die Auflösung **1024 x 768** Pixel eingestellt ist. (Diese Einstellung können Sie über „Start“, „Einstellungen“, „Systemsteuerung“, „Anzeige“ vornehmen.)

Bitte Leertaste drücken

Vorwort

Das Image des Fahrrads hat sich im letzten Jahrzehnt gewandelt. Viele Menschen haben erkannt, dass sich beim Fahrradfahren die Freude an der Bewegung, gesundheitlicher Nutzen und Naturerleben perfekt kombinieren lassen. Die moderne Fahrradtechnik gestaltet das Radfahren zudem unbeschwerter und leichter.

Auch wir Straubinger machen keine Ausnahme und begeistern uns zunehmend für das Fahrradfahren.

Doch wohin können wir fahren? Wo sind schöne Wege und Touren zu finden? Oft fährt man in Ermangelung neuer Ideen immer wieder die gleichen Routen, die schon bald langweilig werden.

Diese CD beinhaltet mehr als ein Dutzend Vorschläge für Radtouren in der Gegend um Straubing und gibt so allen Straubinger n - Familien, Gelegenheitsradlern und sportlich ambitionierten Fahrern - interessante Tourenvorschläge an die Hand.

Der große Vorteil dieser CD besteht darin, dass die Touren nicht nur „beschrieben“, sondern auch in zahlreichen Bildern vorgestellt werden. Insgesamt beinhaltet diese CD über 250 Bilder. So kann man sich schon vorab ausführlich über die gewählte Tour informieren und die Route virtuell abfahren.

Nicht umsonst heißt es: Ein Bild sagt mehr als 1000 Worte.

Bitte Leertaste drücken

„Straubinger Radtouren nördlich der Donau“

Die Tourenvorschläge dieser CD führen von Straubing über die Donau in den Vorderen Bayerischen Wald. Die Gründe für die Auswahl dieser Streckenführungen sind schnell erklärt:

Radtouren im flachen Gäuboden und an der Donau entlang sind monoton und wenig reizvoll, da sie kaum Abwechslung bieten.

Allerdings müssen wir nicht weit fahren, um Radtouren mit einer ganz besonderen Erlebnisqualität zu finden. Wir finden diese Touren nördlich des Gäubodens in den Ausläufern des Bayerischen Waldes.

Die Fahrt durch Wälder und Wiesen, die Abwechslung von sonnigen Abschnitten und schattigem Wald, die ursprünglichen Flusstäler, das Erfolgserlebnis, wenn man einen Hügel erklommen hat, die weiten Ausblicke von den Hügeln hinunter und die Bergabfahrten verleihen den Straubinger Radtouren nördlich der Donau ihren besonderen Reiz.

Zudem genießt man im Bayerischen Wald noch echte Natur – hier wurde die reinste Luft in der ganzen Bundesrepublik gemessen.

Damit Sie Ihren Spaß an den vorgestellten Touren haben, sollten Sie ein Fahrrad mit 7-27 Gängen (Ketten- oder Nabenschaltung) besitzen, so dass die Übersetzung den Erfordernissen angepasst werden kann. Noch wichtiger als die Anzahl der Gänge ist jedoch der technisch einwandfreie Zustand des Fahrrads. Sie fahren sicherer und komfortabler, wenn Ihr Fahrrad von Zeit zu Zeit auf Mängel geprüft wird (vgl. hierzu auch die Datei „Wartung Technik P flege“).

Ich wünsche Ihnen nun viel Freude mit den „Straubinger Radtouren nördlich der Donau“. Wenn Sie Fragen oder Anregungen haben, können Sie mich unter folgender E-Mail-Adresse kontaktieren: Radtouren@wb-infos.de

WOLFGANG BÜCHERL

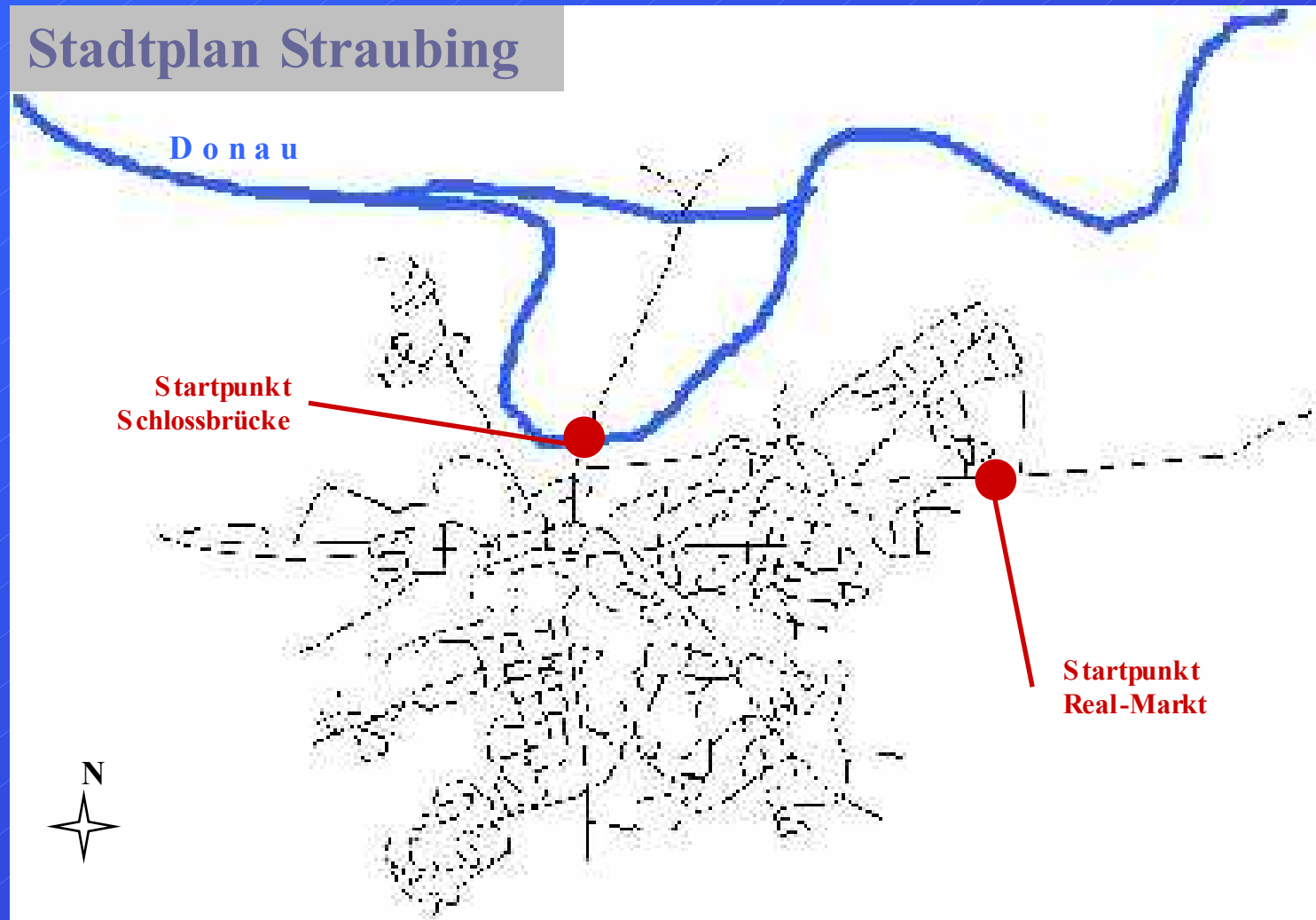


Übersicht der einzelnen Touren

Um Ihnen die Qual der Wahl zwischen den verschiedenen Touren zu erleichtern, werden sämtliche Tourenvorschläge auf den folgenden Seiten kurz vorgestellt.

Die „Straubinger Radtouren nördlich der Donau“ starten an einem der beiden angegebenen Punkte in Straubing.

- a) Schlossbrücke Straubing (anschließend weiter über beide Donaubrücken nach Norden)
- b) Real-Markt in der Ittlinger Straße (anschließend weiter durch Ittling und Hermannsdorf)





„Auf den Bogenberg“

Kurze Rundfahrt nach Bogen und auf den Bogenberg; gut geeignet als kurze Tour am Abend oder als Familienausflug. Die Fahrt nach Bogen verläuft auf dem bekannten Donauradweg. Ein Tourenklassiker!

Höhenmeter: 120 Hm
Kilometer: 25 km



„Donau-Regen-Radweg“

Vermutlich die schönste Tour auf dieser CD! Auf einer idyllischen ehemaligen Bahnstrecke durchqueren wir auf autofreien Wegen und ohne große Steigungen den Vorderen Bayerischen Wald bis hin zum Regen bei Miltach.


Höhenmeter: 260 Hm einfach; 400 hin und zurück
Kilometer: 51 km einfach; 102 km hin und zurück



„Eine kurze Frühjahrstour (2)“

Eine Tour für den Einstieg in die Fahrradsaison; die kürzeste Fahrt dieser CD führt durch den flachen Gäuboden und ist optimal für Familien oder als Vorbereitung für größere Touren geeignet.

Höhenmeter: keine
Kilometer: 17 km



„Nach Pilgramsberg“

Tour über Falkenfels zur Wallfahrtskirche nach Pilgramsberg. Weite Ausblicke und schöne Bergabfahrten sind garantiert. Bei der Hinfahrt sind alle Höhenmeter bereits bewältigt, so dass die Rückfahrt ein echter Genuss ist.

Höhenmeter: 460 Hm
Kilometer: 49 km



„Durch den Wald nach Falkenfels“

Nur wenige wissen, dass von Steinach und Münster schöne Wald- und Forstwege nach Falkenfels führen. Gut geeignet auch für heiße Sommertage, da der schattige Wald für Abkühlung sorgt.

Höhenmeter: 230 Hm
Kilometer: 33 km



„Quer durch den Vorwald“

Kennen Sie die Straußenfarm hinter Steinach? Wenn nicht, dann sollten Sie diese Tour unbedingt einmal fahren. Die Rundfahrt enthält nur wenige Höhenmeter, kann aber bei Bedarf ausgebaut werden.

Höhenmeter: 70 Hm oder 250 Hm
Kilometer: 28 km oder 38 km



„Die Schächentour“

Die einzige Tour im Hinteren Bayerischen Wald. Die Fahrt führt im Nationalpark durch ein wahres Waldmeer und über die Schächten und Hochmoore des Grenzgebiets. Mehrere Alternativrouten für Fahrradfahrer und Wanderer!

Höhenmeter: 1300 Hm
Kilometer: 70 km



„Hügelland Bayerischer Wald“

Kernstück dieser Tour ist der Radweg von Neukirchen nach Mitterfels, der sich über Hügel, durch Wälder und durch zahlreiche Kurven schlängelt. Eine Top-Tour, welche die Eigenheiten der donaanahen Gebiete im Bay. Wald verdeutlicht!

Höhenmeter: 250 Hm oder 500 Hm
Kilometer: 43 km oder 49 km



„Zur Burgruine Haibach“

Diese Tour bietet sich insbesondere für Radler an, die ein Stück des schönen Donau-Regen-Radwegs fahren wollen und dabei ein markantes Tourenziel suchen. Die alte Burgruine mit ihrer jahrhundertealten Geschichte ist einen Besuch wert.

Höhenmeter: 420 Hm
Kilometer: 54 km



„Eine kurze Frühjahrstour (1)“

Eine weitere kurze Tour zum Einstieg in die Fahrradsaison. Die Fahrt führt uns nördlich der Donau entlang des Damms stromaufwärts bis Pondorf. Die Rückfahrt erfolgt über Aufroth und Münster.


Höhenmeter: keine
Kilometer: 33 km



„Hirschensteintour“

Die Bergtour für Sportler! Als Belohnung für die zahlreichen Höhenmeter dieser Tour bekommen Sie einen traumhaften Fernblick von der Aussichtskanzel hoch über dem Gäuboden.

Höhenmeter: 1000 Hm
Kilometer: 79 km



„Zum Schloss Mitterfels“

Sehr empfehlenswert für Sonntagsradler und Tourenradler, welche die Tour gerne für eine Besichtigung unterbrechen. Auf dem Donau-Regen-Radweg gelangen wir nach Mitterfels, wo wir das Heimatmuseum und den Skulpturenpark besichtigen können.

Höhenmeter: 180 Hm
Kilometer: 48 km



„Weitere Tourenvorschläge in aller Kürze“

Hier finden Sie kurz zusammengefasst weitere Vorschläge und Ausflugsziele wie zum Beispiel die Wasserspielfiguren, den Kreislehrobststand oder den Schiederhof.

Die Anregungen stellen eine gute Basis dar, um sich eigene Touren zusammenzustellen.



„Wartung – Technik - Pflege“

Mit einem gepflegten und ordnungsgemäß gewarteten Fahrrad treten weniger Probleme auf. Die Präsentation zeigt die wichtigsten Punkte für einen Check unserer Räder.

Sehr empfehlenswert für alle Leser!

Zum Autor:

Wolfgang Bücherl, Dipl. Soziologe

- Geboren 1974 in Straubing
- Besuch der Petersschule und des Johannes-Turmair-Gymnasiums; anschließend Studium an der Universität Regensburg.
- Beruflich tätig als Projektleiter bei einem Marktforschungsinstitut in Nürnberg.
- Hobbies:
Fahrradfahren, Fahrradtechnik,
Tennis, Ski.



Um den Leser auf die „Straubinger Radtouren nördlich der Donau“ einzustimmen, sind auf den folgenden Seiten einige ausgewählte Bilder der Touren zusammengestellt.

Impressionen der „Straubinger Radtouren nördlich der Donau“

Die Radtouren führen durch Felder
und entlang bekannter Radwege



..... zu Rastplätzen am
Waldrand



..... durch schattigen Wald



..... über sonnige Wiesen



..... vorbei an alten Bauernhäusern



..... Straußenfarmen



..... Pflanzen- und Naturlehrgärten





..... auf Radwegen über
hohe Brücken



..... hinauf auf den Bogenberg




..... zu Wallfahrtskirchen
auf den Hügeln




..... vorbei an urigen
Waldbächen

..... zu alten Burgruinen



..... zu den Wasserspielfiguren




..... zu Heimatmuseen



..... hinauf zu Aussichtspunkten



..... mit grandiosen Fernblicken



Am frühen Abend verschwimmen die Hügel im Nebel.

Und vielleicht finden Sie bei Ihren Radtouren auch diesen Wegweiser. Sein Standpunkt wird hier aber nicht verraten.

Viel Freude bei den Straubinger Radtouren nördlich der Donau!



Bitte beherzigen Sie beim Radfahren folgende Regeln:

- Auf Wanderer Rücksicht nehmen, wenn wir auf Forststraßen fahren.
- Nur auf befestigten Wegen fahren.
- Keine Abfälle in der Natur hinterlassen.
- Immer vorsichtig und vorausschauend fahren.
- Bergab immer bremsbereit und mit kontrollierter Geschwindigkeit fahren.
- Das Fahrrad regelmäßig auf Mängel und technische Fehler untersuchen.

© Copyright Mai 2002 Wolfgang Bücherl

Sämtliche Dateien dieser CD sowie die enthaltenen Informationen und Fotos unterliegen dem Urheberrecht. Alle Rechte bleiben vorbehalten. Die CD darf außerhalb der Grenzen des Urheberrechts weder ganz noch in Teilen kopiert, vervielfältigt oder gespeichert werden. Die weitere Verwendung einzelner Inhalte und Fotos bedarf der ausdrücklichen schriftlichen Zustimmung des Autors.

Der Autor übernimmt keine Haftung für die Richtigkeit der Angaben. Jegliche Haftung für Fehler ist ausgeschlossen.

E N D E

der Startinformationen