


Weitere Tourenvorschläge in aller Kürze

1.) Zum Kreisobstlehrgarten



2.) Zu den Wasserspielfiguren



3.) Nach Sauburg und zum Schiederhof



4.) Nach Kreuzberg



5.) Rund um Englmar



**Die folgenden Seiten enthalten Anregungen für weitere
„Straubinger Radtouren nördlich der Donau“.**

**Diese Vorschläge sind im Gegensatz zu den anderen Touren
nicht ausgearbeitet – sie sollen lediglich weitere schöne
Tourenziele schmuckhaft machen, zu denen man die
Routenführung in Eigenregie planen kann.**



1.) Zum Kreisobstlehrgarten

Der Kreisobstlehrgarten bei Neukirchen bietet für Jung und Alt interessante Informationen über Naturthemen wie zum Beispiel das Leben der Biene, den Lebensraum Streuobstwiese und Nistkästen. Informationstafeln geben Auskunft über die vielen Obstbäume sowie Sträucher auf dem Grundstück und erklären die Zusammenhänge in der Natur. Gerade für Familien mit Kindern (die allerdings schon so groß sein müssen, dass sie mit dem Rad bis nach Neukirchen fahren können) ein guter Tipp!

Den Kreisobstlehrgarten erreichen wir, indem wir nach Neukirchen fahren und im Ort links in die Richtung Elisabethzell abbiegen. Nach 1,5 km schickt uns ein Wegweiser rechts hinauf zum Kreisobstlehrgarten, den wir 400m weiter erreichen. Um die Tour zu fahren, können Sie bis Neukirchen dem Tourenplan „Hügelland Bayerischer Wald“ folgen.





Der Kreisobstlehrgarten bei Neukirchen



Mehrere Reihen mit Sträuchern sowie ein Obstgarten zeigen alles, was gut schmeckt und gesund ist.



Nistkästen an der Südseite des Hauses

Informationstafeln



2.) Zu den Wasserspielfiguren

Die Wasserspielfiguren sind eine echte Sehenswürdigkeit. Ein begabter Bastler nutzt hier die Kraft des fließenden Wassers, indem diese über Wasserräder sowie Wellen und Riemen an die Holzfiguren weitergeleitet wird, die sich dann bewegen, tanzen oder handwerkliche Tätigkeiten wie Hämmern und Sägen verrichten. Sogar eine Miniaturseilbahn wird mit Wasserenergie betrieben.

Die Wasserspielfiguren befinden sich in der Nähe von Obermühlbach an der östlichen Straße nach St. Englmar. Sie erreichen die Wasserspielfiguren, indem Sie dem Tourenplan „Hirschensteintour“ bis zu den Figuren folgen. Wer will, kann auch durch Waltersdorf, Meidendorf und Perasdorf zu den Wasserspielfiguren gelangen. Zu den beiden Anfahrtsmöglichkeiten siehe auch die untenstehende Grafik.



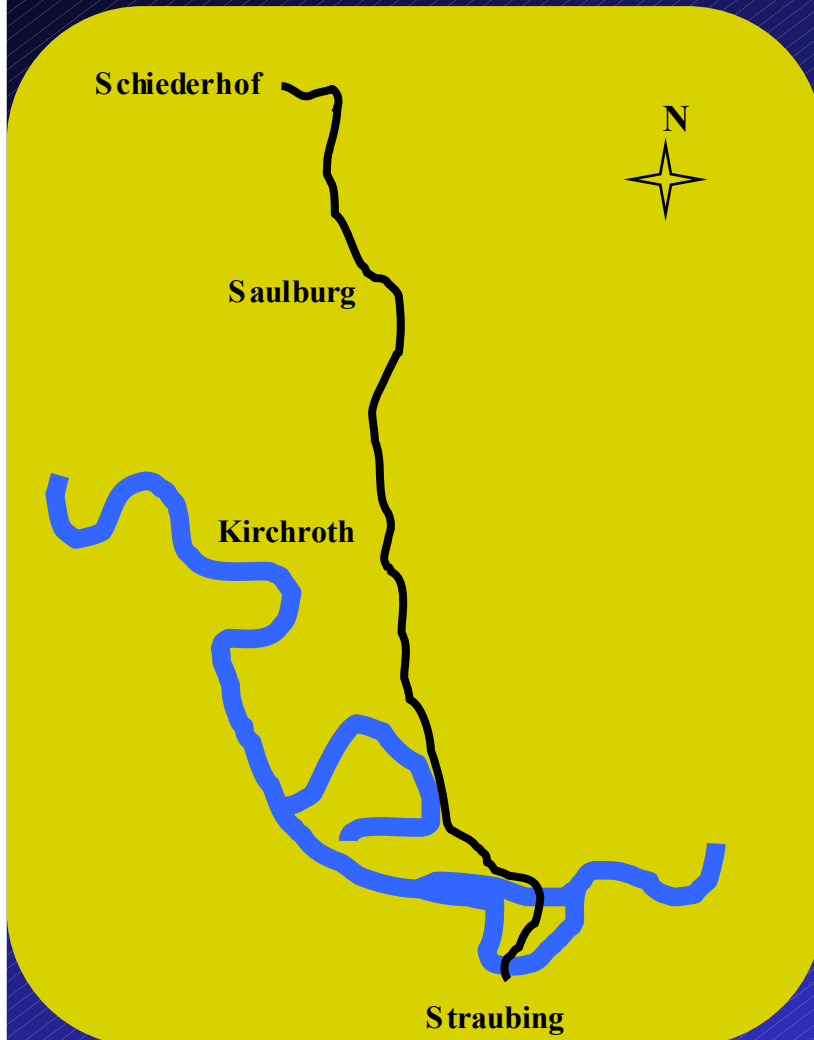


Die Wasserspielfiguren: Ein ganzes Dorf wurde hier nachgebaut, um dann die Häuser, Figuren und Tiere durch Wasserkraft zum Leben zu erwecken.

**Kurz vor Perasdorf:
Der östliche Weg zu den
Wasserspielfiguren führt über
einige kleinere Hügel.**



3.) Zum Schiederhof



Die Tour zum Schiederhof ist im Grunde ganz einfach zu beschreiben. Bis Kirchroth fahren wir durch den Gäuboden, dann geht es durch den Wald konstant bergauf bis Saulburg. Doch der Schiederhof liegt noch einige Höhenmeter höher, so dass wir weiterhin kräftig treten müssen, bis wir die Gaststätte erreichen.

Auf dem gleichen Weg fahren wir zurück, wobei wir auf dem Rückweg eine lange Gefällestrecke hinunterrollen dürfen, bis wir wieder den flachen Gäuboden erreichen. Länge der Tour zum Schiederhof hin und zurück: 44 km
Insgesamt sind 417 Höhenmeter zurückzulegen. Die Tour verläuft ausschließlich auf Teerstraßen, die man leider nicht als wenig befahren bezeichnen kann. Bei dieser Tour muss man auf die Autos achten!



Auffahrt von Kirchroth nach Saulburg und zum Schiederhof. Die Strecke führt meist durch schattigen Wald, geht aber immer bergauf.

Gartenterrasse der Gaststätte Schiederhof.



Bei der Rückfahrt ist auf gute Bremsen zu achten, da das Gefälle bisweilen recht steil ist.

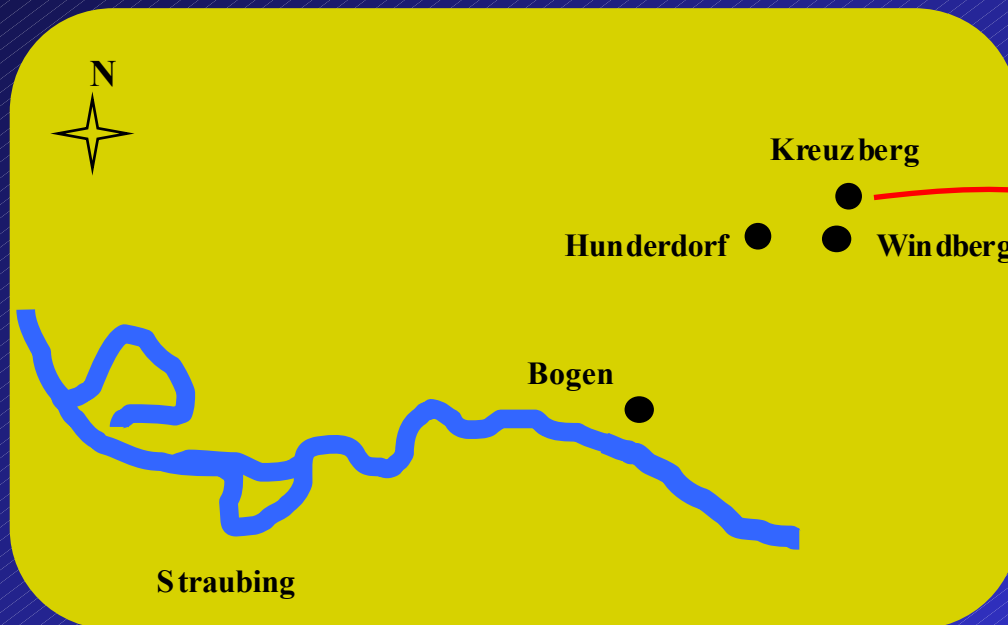


4.) Nach Kreuzberg

Waren Sie schon einmal in Kreuzberg?

Kreuzberg ist ein Ort oberhalb von Windberg. Die rot-weiße Kirche ist das auffallende Erkennungszeichen von Kreuzberg, welches Sie sehen können, wenn Sie auf dem Donau-Regen-Radweg bei Hunderdorf fahren.

Für die Fahrt nach Kreuzberg sollten Sie allerdings eine gute Kondition und ein Fahrrad mit guten Übersetzungen (mindestens 21 Gänge) mitbringen, denn der Weg von Hunderdorf nach Windberg und nach Kreuzberg ist steil.





Kreuzberg



Auf dem Weg hinauf nach Kreuzberg durchqueren wir Windberg.

Hinter Kreuzberg fahren wir auf Nebenstrecken in Richtung Norden nach Untermühlbach.



5.) Rund um Englmar



Mountainbiker mit guter Kondition finden im Bereich um St. Englmar exzellente Routen.

Auf dieser CD wurde bereits die „Hirschensteintour“ vorgestellt und im Handel gibt es eine Radkarte für den Englmarer Bereich, die hiermit allen Interessierten wärmstens empfohlen ist.

Gut fahrbare Forststraßen durch den Hochwald, eine klare Luft sowie die weiten Wälder und die grandiosen Ausblicke sind Argumente für die Touren rund um Englmar.



**Der Hochwaldweg führt von
Englmar am Hang des
Höhenzugs zum Hirschenstein
nach Rettenbach.**



Ausblick zum Hirschenstein.





Fahrt von Englmar zum Prölller.

Ausblick in den Hinteren Bayerischen Wald.



Die Käsplatte westlich des Pröllers ist eine Sehenswürdigkeit. Hier liegen an den Hängen und im Gipfelbereich tausende riesiger Felsbrocken.



ENDE